

## BELÉN VIVIENTE DE PUERTO MORAL

El Ayuntamiento de Puerto Moral es el impulsor, desde 2010, de qué se venga organizando en esta localidad un Belén Viviente durante el Puente de la Inmaculada. Pero éste no sería posible sin la colaboración de la Asociación de Mujeres la Espiga y de la Asociación Cabalgata de Reyes Magos, además de un importante número de vecinos. En realidad, es un bello ejemplo de lo que puede conseguir el esfuerzo colectivo de todo un pueblo.

Los vecinos, en las semanas previas ayudan en el montaje de las escenas, limpieza de la zona, entrega de enseres necesarios para decorar el belén, atrezos antiguos y otros objetos fundamentales.

Destacar la presencia humana que da vida al belén, con un gran número de niños, cercano al centenar. Jóvenes tanto de Puerto Moral, la gran mayoría, como de familias vinculadas con el municipio. En este peculiar belén hay que resaltar la naturalidad y espontaneidad de los niños y niñas, que hacen que el belén sea muy especial.

Son sobre unas treinta representaciones escénicas enmarcadas en; el Nacimiento, Reyes, Carpintería, Forja, Pescadores, Quesería, Teñidoras, Lanar, Tenderas, Lavanderas, Huerto, Verdulería, Castañería, Zapatería y Posada junto a la presencia de diferentes animales las que nos podemos encontrar. Cada año se incorpora alguna escena nueva y se cambian ligeramente las ya citadas. Cada familia se implica y se hace responsable del montaje de una de las escenas, junto a la tutela y colaboración del Ayuntamiento, que lo hacen posible.



Toda la información sobre el Belén de Puerto Moral: fechas, horarios, fotografías. etc

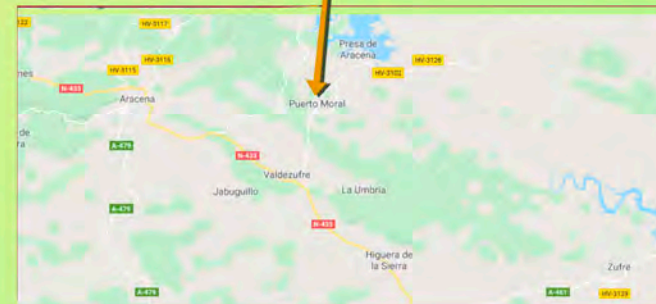
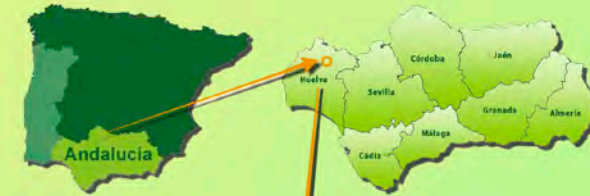
Para visitar este Belén Viviente es recomendable llamar previamente al Ayuntamiento o visitar su página web para consultar los horarios y fechas concretas de cada año.

## ESCENAS DEL BELÉN



## SITUACIÓN

Puerto Moral es un municipio de la provincia de Huelva, Andalucía (España). Su extensión superficial es de 19,6 km<sup>2</sup> y tiene una densidad de 13,1 habitantes por km<sup>2</sup>. Sus coordenadas geográficas son: son 37º 53' N, 6º 28' O. Se encuentra a una altitud de 518 metros y a 119 km de la capital.



Para llegar al sendero debemos llegar por la N-433 hasta los alrededores del km 79, cercano a él nos encontramos con el cruce que nos indica Puerto Moral a 4 km. Seguiremos por la Hu 8130. En el comienzo de la población encontramos el Área Recreativa del Barranco de La Madrona y Molino de Rodezno.



Ayuntamiento de Puerto Moral  
Tfno: + 34 959 12 00 89  
<http://www.puertomoral.org>



# PR-A 423

**SENDEROS BALIZADOS**  
Sendero de Belén - Puerto Moral

**ANDALUCÍA**

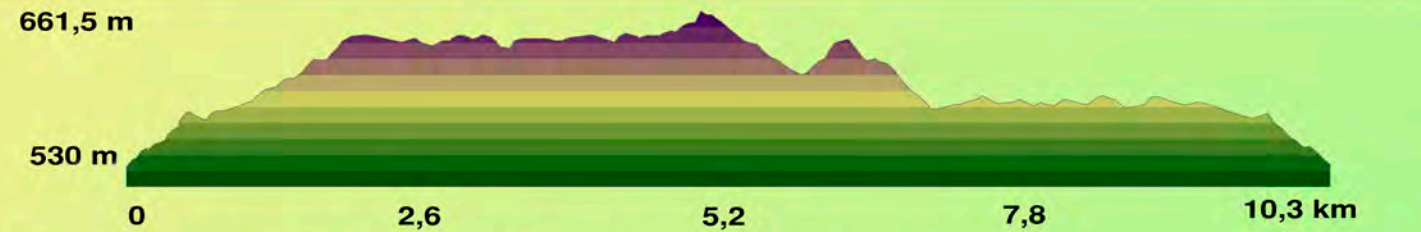






### Villancicos del recorrido por kilómetros.


- 1 - Hacia Belén va una burra.
- 2 - Dime niño, ¿de quien eres?
- 3 - Pampanitos Verdes.
- 4 - Campana sobre campana.
- 5- El caminito que lleva a Belén.
- 6 - Los peces en el río.
- 7 - Ay del Chiquirritín.
- 8 - Mi burrito sabanero.
- 9 - En el Portal de Belén.
- 10 - Ya vienen los Reyes Magos.



Trayecto: Circular      Tiempo estimado: A pie 2 h. 37' / en bicicleta 1 h.  
 Longitud: 10,46 km.      Tipo de camino: camino y senda.      Actividades: senderismo, marcha nordica (Nordic Walking), ciclismo, ornitología.

## DESCRIPCIÓN DE LA RUTA

Salida desde el Área Recreativa de la Madrona y el Molino del Rodenzo. Comenzaremos por la zona recreativa y seguiremos junto al Barranco de La Madrona hasta llegar a carretera, realizaremos un giro a derecha y por el arcén de la izquierda seguiremos en subida dirección Corteconcepción. Llegando al cruce, giraremos a la izquierda abandonando la carretera de Corteconcepción y seguiremos subiendo por otra, que se encuentra en mal estado y bajo tránsito de vehículos. Una vez coronado el punto más alto por la carretera, una señal direccional nos indicará que deberemos cruzar una cancela para abandonar el asfalto y seguir por la finca conocida como Los Llanos. Continuaremos nuestro camino pegados a la valla de la izquierda, abriremos varias porteras y continuaremos pegados ha dicha valla hasta llegar a una nueva carretera que deberemos atravesar y continuar de frente pasando por una pequeña cancela a la derecha de la puerta principal. Seguiremos entre vallas y paredes de piedra por el camino evidente, veremos varias entradas a fincas, aunque nuestro camino sigue de frente. Llegado a un ensanche, por el acceso a dos fincas, veremos de frente como el camino se estrecha para seguir por una pequeña senda junto a una pared de piedra.



En esta parte la vegetación cambia al ir junto a la ribera. Seguiremos subiendo y volveremos a abrir otra portera, que deberemos dejar cerrada como todas las del sendero. Más adelante, veremos como nuestra senda es cruzada por un carril de acceso que entra por una puerta flanqueada por dos paredes de piedra, no obstante, nuestro camino sigue junto a la pared de piedra y la ribera, que no siempre lleva agua. Seguiremos bajando junto a la pared hasta encontrarnos de frente con una portera que deberemos abrir para girar a la izquierda. En este tramo nuestra ruta coincide con el sendero homologado por la Federación Andaluza de Montañismo PR-A 41, que va desde Higuera la Sierra hasta Puerto Moral. Compartimos itinerario unos kilómetros hasta llegar de nuevo a Puerto Moral. Este tramo del sendero también se conoce como el camino del Parralejo y desemboca en la carretera donde deberemos girar a la derecha para llegar por el arcén hasta el cruce por el que subimos desde el área recreativa. Caminaremos junto a la ribera para regresar hasta nuestro punto de partida.



MEDIO Severidad del medio natural	ITINERARIO Orientación en el itinerario	DESPLAZAMIENTO Dificultad en el desplazamiento	ESFUERZO Capacidad de esfuerzo necesario
1	2	2	2
1 valor mínimo, 5 valor máximo			

Valoración de dificultad según MIDE

## Señalización de pequeño recorrido

